













Legenda:

-  Limite do Plano de Pormenor
-  Limite da área envolvente
-  Limite do Concelho (CAOP 2012.1)
-  Limite das Freguesias (CAOP 2012.1)
-  Rio Jamor
-  Caminho de Ferro
-  IC existente
-  CMI Programada
-  EN existente
-  EM existente



Oeiras
Câmara Municipal de Oeiras

Consultores:
FCI
FACILITAR E
CONCEBER TECNOLOGIA
C&E
C&E
C&E
C&E

Colaborador:
Identificação da Cartografia de referência a informação acessada, nos termos do n.º 1 do Art.º 7.º do Decreto Regulamentar n.º 10/2009, de 29 de Maio:
Escala Horizontal em Coordenadas:
Carteira Municipal de Oeiras
Município:
Situacao:
Data homologação: 11/07/2012 - Nº Processo 152 - Entidade: 'GP'
Sistema de referência Datum e Projecção Cartográfica:
ETRS89 - PT - TM06; Transversa de Mercator (Hayford Gauss)
Escala vertical e número:
0,30 m; 5%

Assunto:
Plano de Pormenor Margem Direita da Foz do Rio Jamor

Local:
Cruz Quebrada

Designaç:
Planta de Enquadramento

Fase:
Proposta de Plano

Versão:
03

Data:
Outubro, 2012

Escala:
1:25 000

Código:
01-1I-07-V3

Folha Nº.:
07