





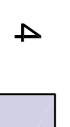


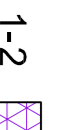




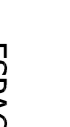
1
Legenda:

-  Limite do Plano de Pomemor
-  Limite da área envolvente
-  Limite da CAOP 2012.1

-  5 Infra-estrutura Viária
Domínio Público - Estradas de Portugal, SA
-  6 Infra-estrutura Ferroviária e Estação da Cruz Quebrada
Domínio Público - REFER
-  8 Infra-estrutura Viária
Domínio Público - CMO

-  4 Estuário de Tejo e margem
Domínio Público - A.P.L.
-  7 Rio Jamor, Respeito leito e margens
Domínio Público - APA, I.P
-  10 Infra-estrutura
SANEJST

-  1-2 Indústria
-  3 Serviços
Sicogeg

-  9 ESPAÇOS VERDES
-  Verde de Equilíbrio Ecológico
Domínio Público - CMO

27183
27184
27185

27181
27182
27183



Consultores:
FCE INGENHARIA
ECONOMIA E GESTÃO
SISTEMAS DE GESTÃO
ECONOMIA E GESTÃO

Identificação da Categoria de referência e Informação associada, nos termos do n.º 1 do Art.º 7.º do Decreto Regulamentar n.º 10/2009, de 29 de Maio:
Emissor: Proprietário ou Construtor
Câmara Municipal de Oeiras
Entidade outorgante / Tese de Estudo:
Municipal SA, 2010

Situação:
Data Homologação: 11/07/2012 - nºº Processo 152 - Entidade: IGP
Sistema de referência: Datum e Projeção Cartográfica
ETRS89 - PT - TM06 - Transversa de Mercator (Hyperid Gauss)
Escala: contornal e simplificada
0,250 m/ 5m

Outs:

Assunto:
Plano de Pomemor Margem Direita da Foz do Rio Jamor

Local:
Cruz Quebrada

Desenho:
Planta de Cadastro_ Usos Existentes

Fase:
Proposta de Plano

Verão: 02 **Data:** Outubro 2012

Escala:
1:2000

Código:
01-II-14-V2

Folha nº:
14