














1 **Legenda:**

-  Limite do Plano de Formenor
-  Limite da área envolvente ao plano
-  Limite da CAOP 2012.1
-  Lote de Cadastro Proposto
-  Acesso automóvel
-  Via Principal - Estruturante
-  Via Secundária - Distribuidora
-  Via Local
-  Passeios
-  Estacionamento
6 lugares de estacionamento para pessoas com mobilidade condicionada
-  Paragem de Autocarros
-  Praça de Táxis
-  Kiss & Ride

Oeiras Câmara Municipal de Oeiras

Consultores:
 **FCB** CONSULTORIA
 CONSULTORES DE ENGENHARIA
 CONSULTORES DE ARQUITECTURA

Colaboração:
 Identificação da Cartografia de referência e homologação associada, nos termos do n.º 1 do Art.º 7.º do Decreto Regulamentar n.º 10/2009, de 29 de Maio:
 Entidade Provedora de Cartografia:
 Câmara Municipal de Oeiras
 Entidade Provedora / Casa de Estudos:
 Municipal SA, 2010

Situação:
 Data de homologação: 11/07/2012 - Nºº Processo 152 - Entidade: IGP
 Sistema de referência plana e projeção cartográfica:
 ETRS89 - PT - TM06; Transversa do Mercator (Hybrid Gauss)
 Entidade possuidora e emitecia:
 O.230 n.º 576

Assunto:
 Plano de Formenor Margem Direita da Foz do Rio Jantor

Local:
 Cruz Quebrada

Designo:
 Planta da Rede Viária e Estacionamento

Fase:
 Proposta de Plano

Versão:
 02

Data:
 Outubro, 2012

Escala:
 1:2000

Folha Nº.º:
 22

Código:
 01-II-22-V2