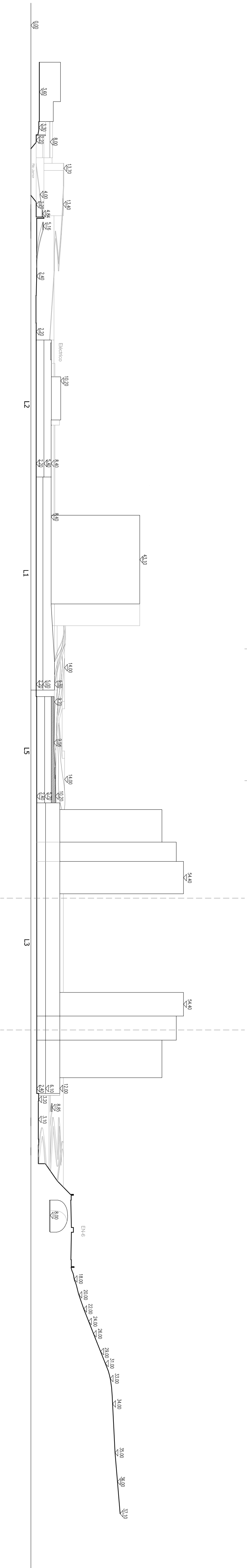
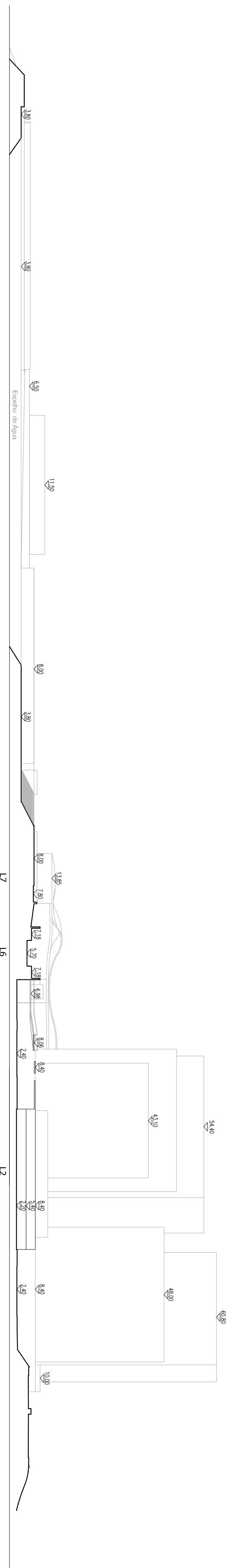


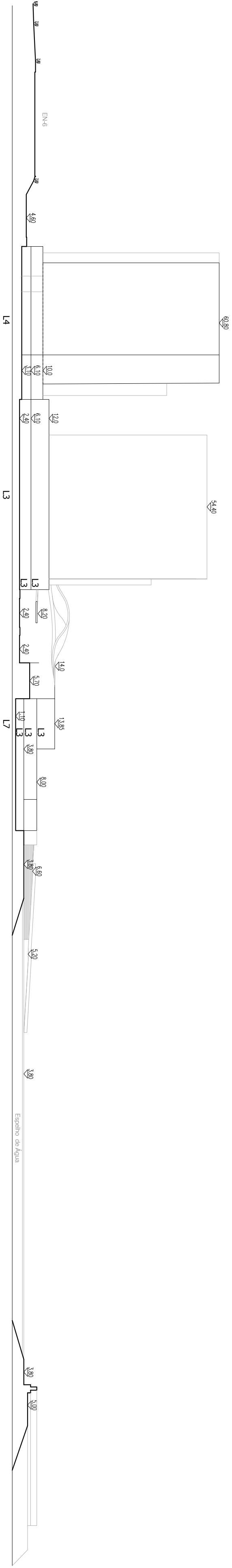
1-1



2-2






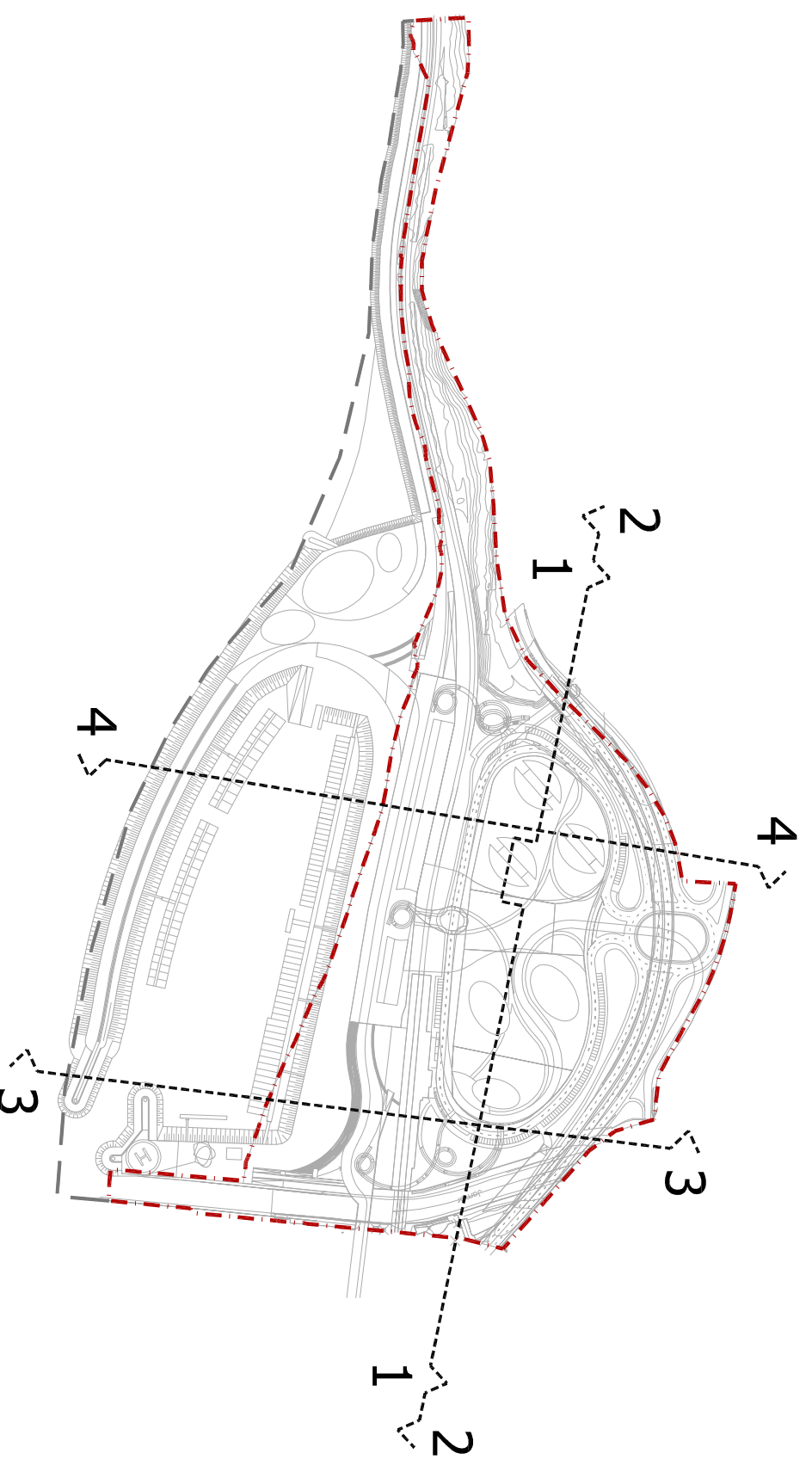
3-3



4-4

**Legenda:**

-  Limite do Plano de Formenor
-  Limite da área envolvente ao plano
-  Linhas de Corte



**Oeiras** Câmara Municipal de Oeiras

**FC&E** CONSULTORES  
 CONSULTORES TÉCNICOS  
 CONSULTORES DE ARQUITECTURA

Identificação da Categoria de referência e Informação associada, nos termos do n.º 1 do Art.º 7.º do Decreto Regulamentar n.º 10 / 2009, de 29 de Maio:  
 Entidade Promotora do Contrato:  
 Câmara Municipal de Oeiras  
 Entidade Executora / Torna as Esgaças:  
 Municipais S.A./ 2010  
 Símbolo Homologação: 11/07/2012 - Nº Processo 132 - Entidade: IGP  
 Sistema de referência Urban e Projecto Contractual  
 ET/RS/SA - P1 - 1/1000 - Transversaria da Marçal (Playford Cause)  
 Escala: 0,20 m/ 5m

Assunto:  
**Plano de Formenor Margem Direita da Foz do Rio Jamor**  
 Local:  
**Cruz Quebrada**  
 Desenho:  
**Volumetrias: Perfis 1,2,3 e 4**  
 Fase:  
**Proposta de Plano**  
 Versão:  
**03** Data:  
**Setembro, 2013**  
 Escala:  
**1:1.000**  
 Código:  
**01-II-34-V3**