



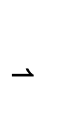

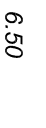







1 **Legenda:**

-  Limite do Plano de Pormenor
-  Limite da área envolvente ao plano
-  Limite da CAOP 2012.1
-  Unidade de execução
-  Código de Cadastro Proposto
-  Lote de Cadastro Proposto
-  6.50 Cota de terreno
-  6.50 Cota de pavimento
-  6.50 Cota de soleira
-  6.50 Cota plataformas de descanso
-  Acesso automóvel/garagens
-  Áreas do plano acima da cota 4.40

Oeiras Câmara Municipal de Oeiras

Consultores:
FCE INOVAÇÃO E INTELIGÊNCIA
 CONSULTORIA E ENGENHARIA
ASAP PROJETO
 CONSULTORIA E ENGENHARIA

Catiborçã:
 Identificação da Cartografia de referência e homologação associada, nos termos do n.º 1 do Art.º 7.º do Decreto Regulamentar n.º 10/2009, de 29 de Maio:
 Escalas Propostas ao Cartógrafo:
 Câmara Municipal de Oeiras
 Engenheiro Técnico / Casa das Escolas
 Municipais S.A./ 2010

Situação:
 Data Homologação: 11/07/2012 - Nº Processo: 152 - Entidade: IGP
 Sistema de referência: Datum e Projeção Cartográfica
 ETRS89 - PT - TM06: Transversa de Mercator (Hayford Gauss)
 Escala: proposta e enviada
 0,250 m/ 5m

Assunto:
 Plano de Pormenor Margem Direita da Foz do Rio Jantor

Local:
 Cruz Quebrada

Desenho:
 Planta de trabalho Cota 4.60 m

Fase:
 Proposta de Plano

Versão:
 02 Outubro 2012