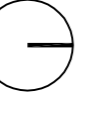
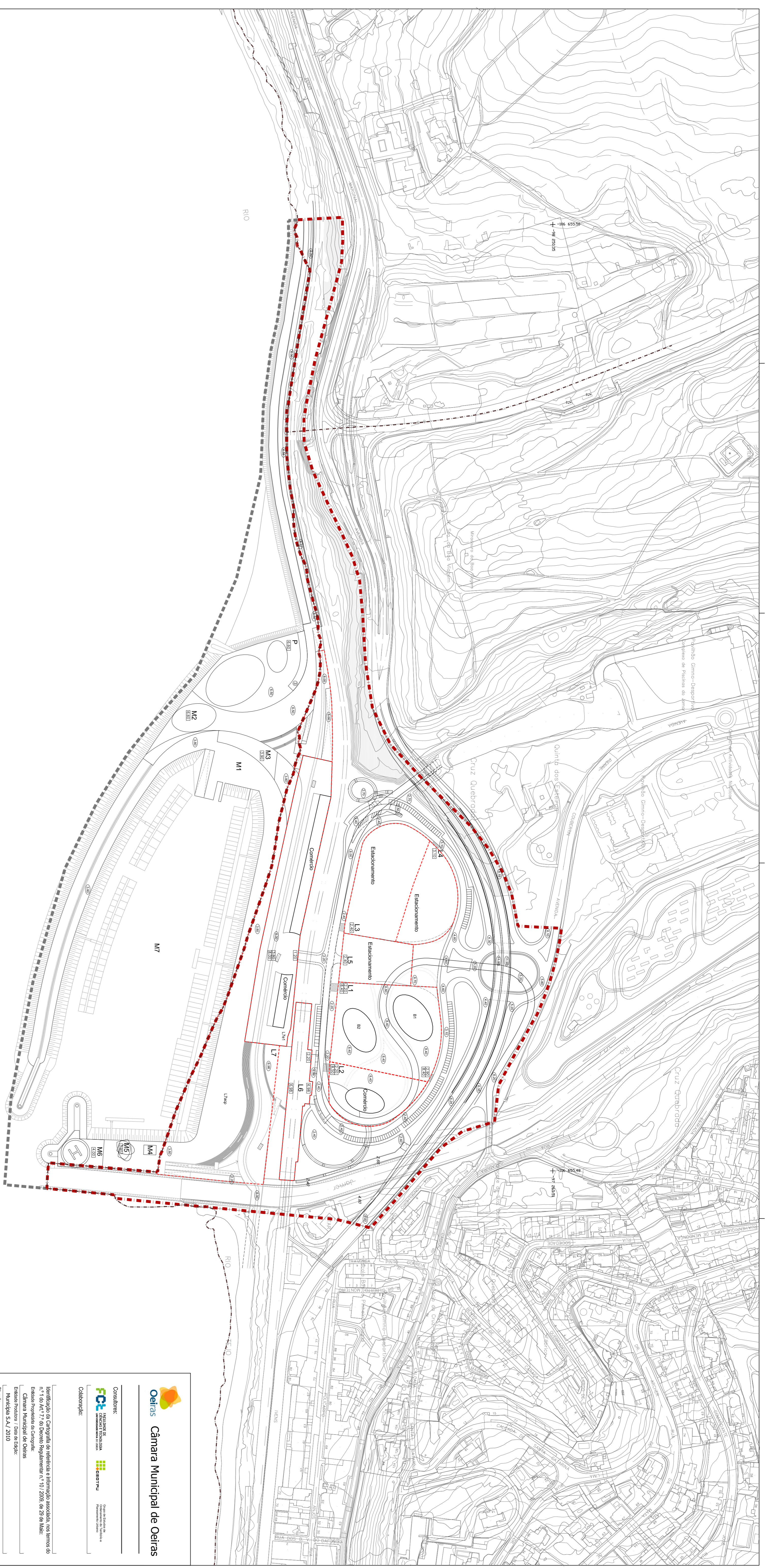














717 271.83
-88 202.34

717 271.83
-97 243.50



Legenda:

-  Limite do Plano de Pormenor
-  Limite da área envolvente ao plano
-  Limite da CAOP 2012.1
-  Unidade de execução
-  Código de Cadastro Proposto
-  Lote de Cadastro Proposto
-  Cota de terreno
-  Cota de pavimento
-  Cota de soleira
-  Cota plataformas de descanso
-  Acesso automóvel/garagens
-  Áreas do plano acima da cota 8.40

Oeiras Câmara Municipal de Oeiras

FC&E CONSULTORES
FIDELITY CONSULTING
CONDOMÍNIO DE OBRAS
CONDOMÍNIO DE OBRAS

Colaborador:
Identificação da Cartografia de referência e homologação associada, nos termos do n.º 1 do Art.º 7.º do Decreto Regulamentar n.º 10/2009, de 29 de Maio:
Escala: Proposta de Cartografia:
Câmara Municipal de Oeiras
Escala: proposta / Escala de Edição:
Municípios S.A./ 2010

Situação:
Data Homologação: 11/07/2012 - nºº Processo 152 - Entidade: IGP
Sistema de referência plana e projeção cartográfica
ETRS89 - PT - TM06; Transversa de Mercator (Hybrid Gauss)
Escala: proposta e edição
0,250 m/ 5m

Assunto:
Plano de Pormenor Margem Direita da Foz do Rio Jamor
Local:
Cruz Quebrada
Design:
Planta de trabalho Cota 8.40 m

Fase:
Proposta de Plano
Versão:
02 Outubro 2012
Escala:
1:2000
Código:
01-1-36-V2