

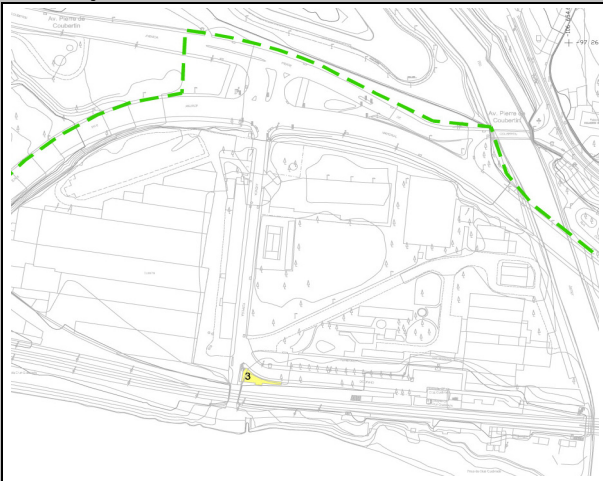
Confrontamentos da Unidade	Zona	Cruz Quebrada Dafundo
Sul - Espaço Canal REFER	Poente- Av.ª	
Ferreira Godinho	Norte - Av.ª Ferreira	
Godinho	Nascente - Espaço Canal REFER	Nº de Identificação
		ID. 3

Caracterização Geral

Uso / Quantificação	Serviço	
Comércio / Serviços	CAE:	Capacidade:
Nº de Edifícios	1	
Nº de Pisos	1 + cave	
Área de Construção (aprox.)		
Área do Lote (aprox.)	128 m²	
Data de Construção (aprox.)		
Estado de Conservação Geral	O conjunto edificado encontra-se degradado	

Localização

Esc. 1:5000



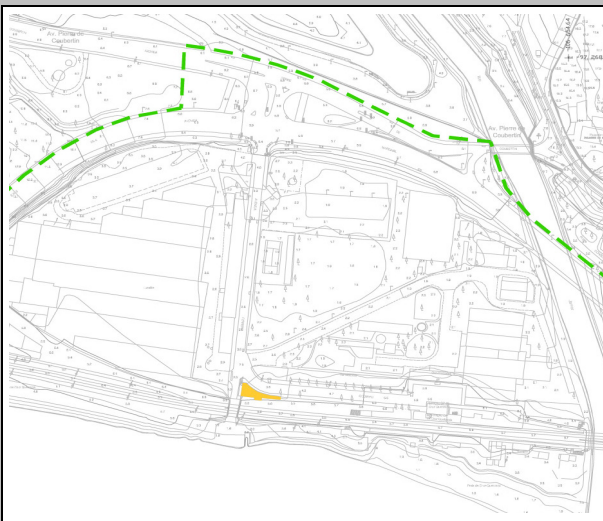
Caracterização Exterior

Elementos Caracterizadores

	Quantidade	Materiais	Cor	Dissonância
Fachadas	Paramento (1)	Alvenaria	Branca	
	Cantaria (2)	Pedra	Clara	
	Cunhal (3)			
	Soco (4)	Reboco	Cinza	
	Sanca (5)	Reboco	Branco	
	Caleira	PVC	Escuro	
	Candeeiros Públicos			
	Vasos			
Outros:				
Coberturas	Tipo	Fibrocimento	Cinza	
	Chaminés	Alvenaria	Branca	
	Outros elementos:			
Vãos	Portas	Aros (6)	Metal	Escuro
		Folhas (7)	Metal	Escuro
	Janelas	Aros (6)	Metal	Escuro
		Folhas (7)	Vidro	

Planta do Lote/Edifício

Esc. 1:5000



Alçado Frontal



Estatuto de Propriedade

Propriedade Privada

Titula: Silcoge - Sociedade de Construção de Obras Gerais, S.A.

Interesse Arquitectónico

Sem interesse arquitectónico

Estado; Situação de Uso

O edifício destinado a restauração encontra-se inactivo.

Protecção Proposta

Nível de Protecção

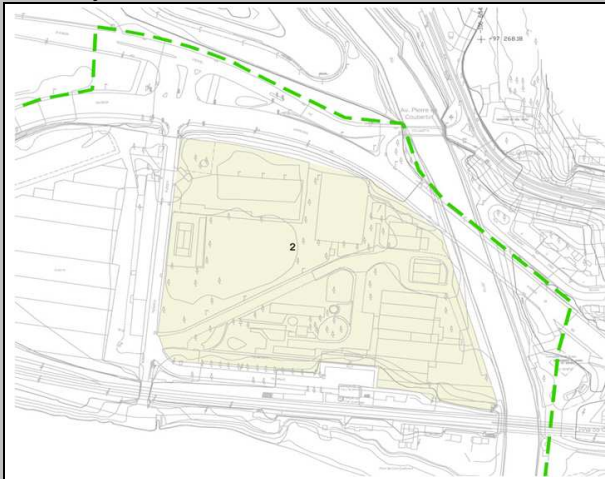
Confrontamentos da Unidade	Zona	Cruz Quebrada Dafundo
Sul - Avª Ferreira Godinho e Estação da REFER Godinho	Poente- Avª Ferreira Norte - Estrada Marginal	ID. 2
Nascente - Estrada Marginal e Ribeira do Jamor	Nº de Identificação	

Caracterização Geral

Uso / Quantificação	Indústria	
Comércio / Serviços	CAE:	Capacidade:
Nº de Edifícios	2	
Nº de Pisos	3	
Área de Construção (aprox.)		
Área do Lote (aprox.)	28843 m²	
Data de Construção (aprox.)	Inaugurada a 1931	
Estado de Conservação Geral	O conjunto edificado encontra-se degradado	

Localização

Esc. 1:5000



Caracterização Exterior

Elementos Caracterizadores

	Quantidade	Materiais	Cor	Dissonância
Fachadas	Paramento (1)	Alvenaria	Branco	
	Cantaria (2)			
	Cunhal (3)			
	Soco (4)	Reboco	Cinza	
	Sanca (5)	Reboco	Branco	
	Caleira	Metal	Cinza	
	Candeeiros Públicos			
	Vasos			
Coberturas	Tipo	Chapa	Natural	
	Chaminés	Metal	Natural	
	Outros elementos:			
Vãos	Portas	Aros (6)	Alumínio	Verde
		Folhas (7)	Chapa	Verde
	Janelas	Aros (6)	Metal	Cinza
		Folhas (7)	Vidro	

Planta do Lote/Edifício

Esc. 1:5000



Estatuto de Propriedade

Propriedade Privada

Titula: Silcoge - Sociedade de Construção de Obras Gerais, S.A.

Interesse Arquitectónico

O conjunto edificado apresenta uma arquitectura industrial. Os seus pavilhões encontram-se devolutos, dado que toda a maquinaria e equipamentos industriais foram já desmantelados e retirados, não apresentando quaisquer valores patrimoniais a preservar no âmbito do património.

Estado; Situação de Uso

A fábrica da Gist-Brocades encontra-se inactiva em termos de indústria

Alçado Frontal



Protecção Proposta

Nível de Protecção

• Fotografias



• Observações

Confrontamentos da Unidade	Zona	Cruz Quebrada Dafundo
Sul - Espaço canal REFER	Nº de Identificação	ID. 1
Norte - Estrada Marginal		
Poente- Estrada Marginal		
Nascente - Avª Ferreira Godinho		

Caracterização Geral

Uso / Quantificação	Indústria	
Comércio / Serviços	CAE:	Capacidade:
Nº de Edifícios	26	
Nº de Pisos	3	
Área de Construção (aprox.)		
Área do Lote (aprox.)	25162,75 m²	
Data de Construção (aprox.)	Inaugurada a 11 de Abril de 1934	
Estado de Conservação Geral	O conjunto edificado encontra-se degradado	

Localização

Esc. 1:5000



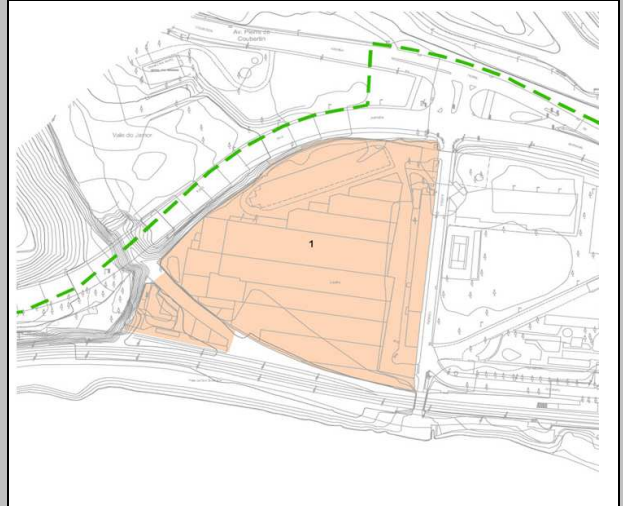
Caracterização Exterior

Elementos Caracterizadores

		Quantidade	Materiais	Cor	Dissonância
Fachadas	Paramento (1)		Alvenaria	Creme	
	Cantaria (2)				
	Cunhal (3)				
	Soco (4)		Pedra	Clara	
	Sanca (5)				
	Caleira				
	Candeeiros Públicos				
	Vasos				
	Outros: Pala		Metal	Cinza	
Coberturas	Tipo		Fibrocimento	Cinza	
	Chaminés				
	Outros elementos:				
Vãos	Portas	Aros (6)	Alumínio	natural	
		Folhas (7)	Chapa	natural	
	Janelas	Aros (6)	Metal	Cinza	
		Folhas (7)	Vidro		

Planta do Lote/Edifício

Esc. 1:5000



Estatuto de Propriedade

Propriedade Privada

Titula: Silcoge - Sociedade de Construção de Obras Gerais, S.A.

Interesse Arquitectónico

O conjunto edificado apresenta uma arquitectura industrial que utiliza materiais produzidos pela própria fábrica. Os seus pavilhões encontram-se devolutos, dado que toda a maquinaria e equipamentos industriais foram já desmantelados e retirados, não apresentando quaisquer valores patrimoniais a preservar no âmbito do património.

Estado; Situação de Uso

A fábrica da Lusalite encontra-se inactiva em termos de indústria

Alçado Frontal



Protecção Proposta

Nível de Protecção

1

• Fotografias



• Observações

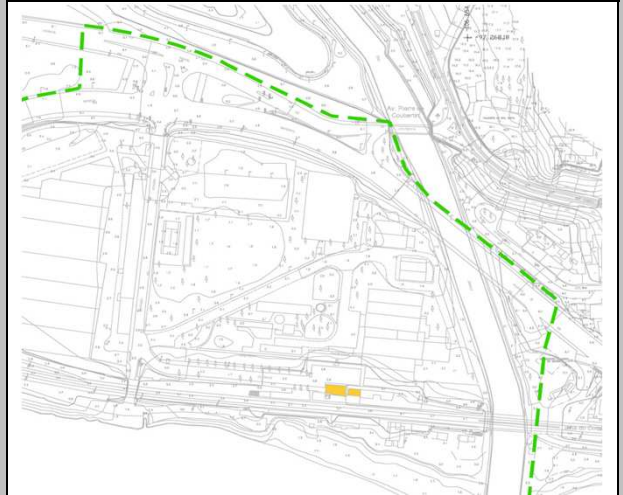
Confrontamentos da Unidade	Zona	Cruz Quebrada Dafundo
Sul - Domínio Público da APL da CMO	Poente- Domínio Público	
Nascente - Ribeira do Jamor	Norte - Av.ª Ferreira Godinho	
	Nº de Identificação	ID. 6

Caracterização Geral

Uso / Quantificação	Equipamento	
Comércio / Serviços	CAE:	Capacidade:
Nº de Edifícios	2	
Nº de Pisos	1	
Área de Construção (aprox.)		
Área do Lote (aprox.)	16209,62 m2	
Data de Construção (aprox.)		
Estado de Conservação Geral	O conjunto edificado apresenta um estado de conservação satisfatório	

Localização

Esc. 1:5000



Caracterização Exterior

Elementos Caracterizadores

		Quantidade	Materiais	Cor	Dissonância
Fachadas	Paramento (1)		Alvenaria	Amarelo	
	Cantaria (2)		Pedra	Clara	
	Cunhal (3)		Pedra	Clara	
	Soco (4)		Pedra	Clara	
	Sanca (5)		Pedra	Clara	
	Caleira				
	Candeeiros Públicos				
	Vasos				
Outros:					
Coberturas	Tipo		Telhas	Natural	
	Chaminés				
	Outros elementos:				
Vãos	Portas	Aros (6)	Alúminio	Branco	
		Folhas (7)	Alúminio	Branco	
	Janelas	Aros (6)	Alúminio	Branco	
		Folhas (7)	Vidro		

Planta do Lote/Edifício



Alçado Frontal



Estatuto de Propriedade

Propriedade Privada

Titula: REFER

Interesse Arquitectónico

O edifício apresenta uma arquitectura característica das estações ferroviárias da REFER da Linha de Cascais. O edifício principal, bem como as suas instalações sanitárias (edifício anexo) apresentam um estado de conservação satisfatório, apresentando algumas anomalias, evidenciando a necessidade de maior manutenção.

Estado; Situação de Uso

O edifício da Estação Ferroviária da Cruz-Quebrada-Dafundo encontra-se activa.

Protecção Proposta

Nível de Protecção

• Fotografias



• Observações

Blank area for observations.